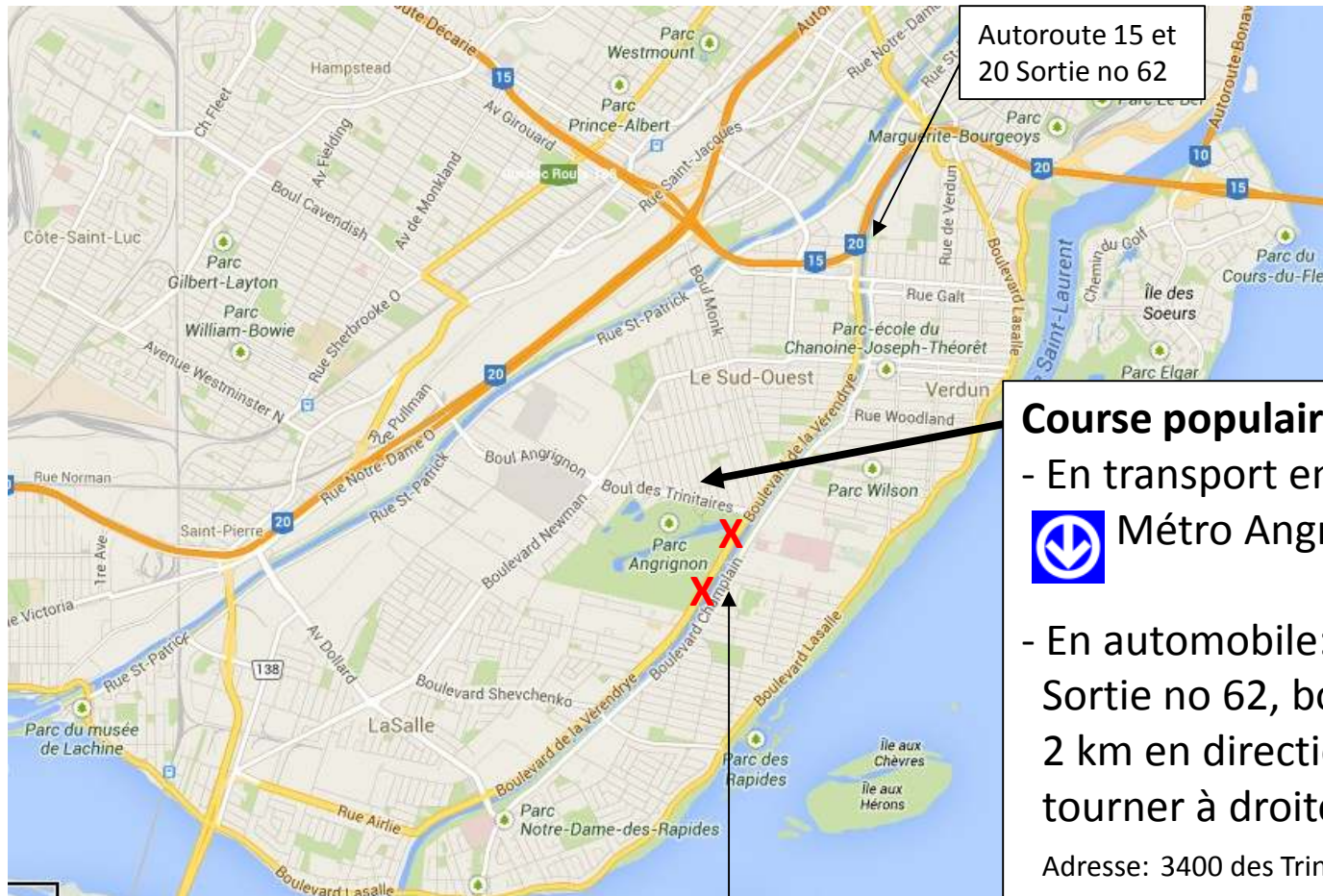


Course populaire Angrignon le 29 septembre 2013 par le Club Aquatique CASO

Description des trajets de la course et chemins de détours

rév. 2 - 18 sept. 2013

Course populaire Angrignon



Autoroute 15 et 20 Sortie no 62

Course populaire du parc Angrignon

- En transport en commun

 Métro Angrignon

- En automobile: Autoroute 15 et 20 Sortie no 62, boul de la Vérendrye 2 km en direction sud-ouest, tourner à droite sur des Trinitaires

Adresse: 3400 des Trinitaires, Montréal H4E 4J3

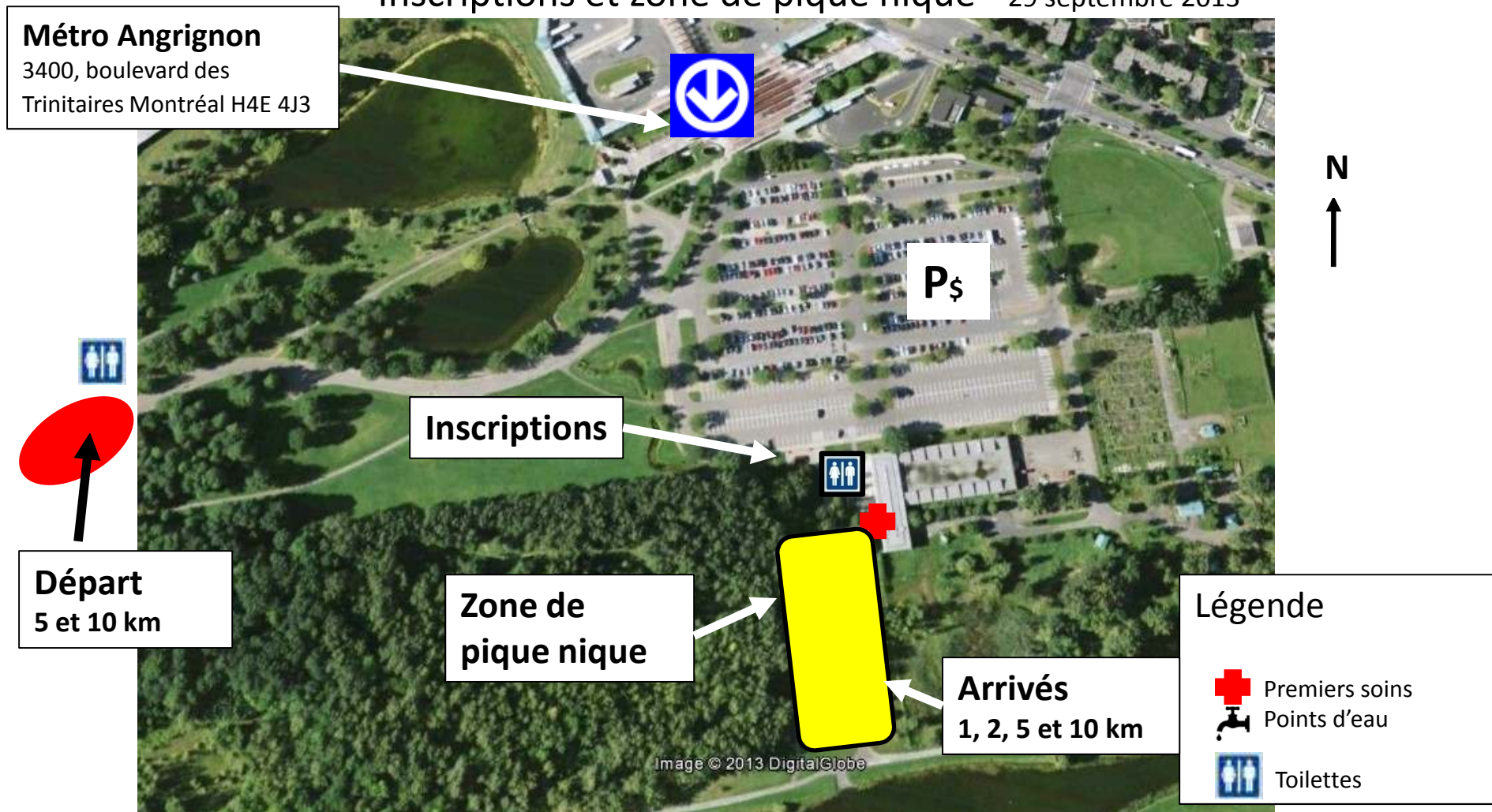
Attention! boul de la Vérendrye et boul. Champlain fermé de 7h00 à 12h30 près du parc Angrignon



Course populaire du parc Angrignon



Inscriptions et zone de pique nique - 29 septembre 2013



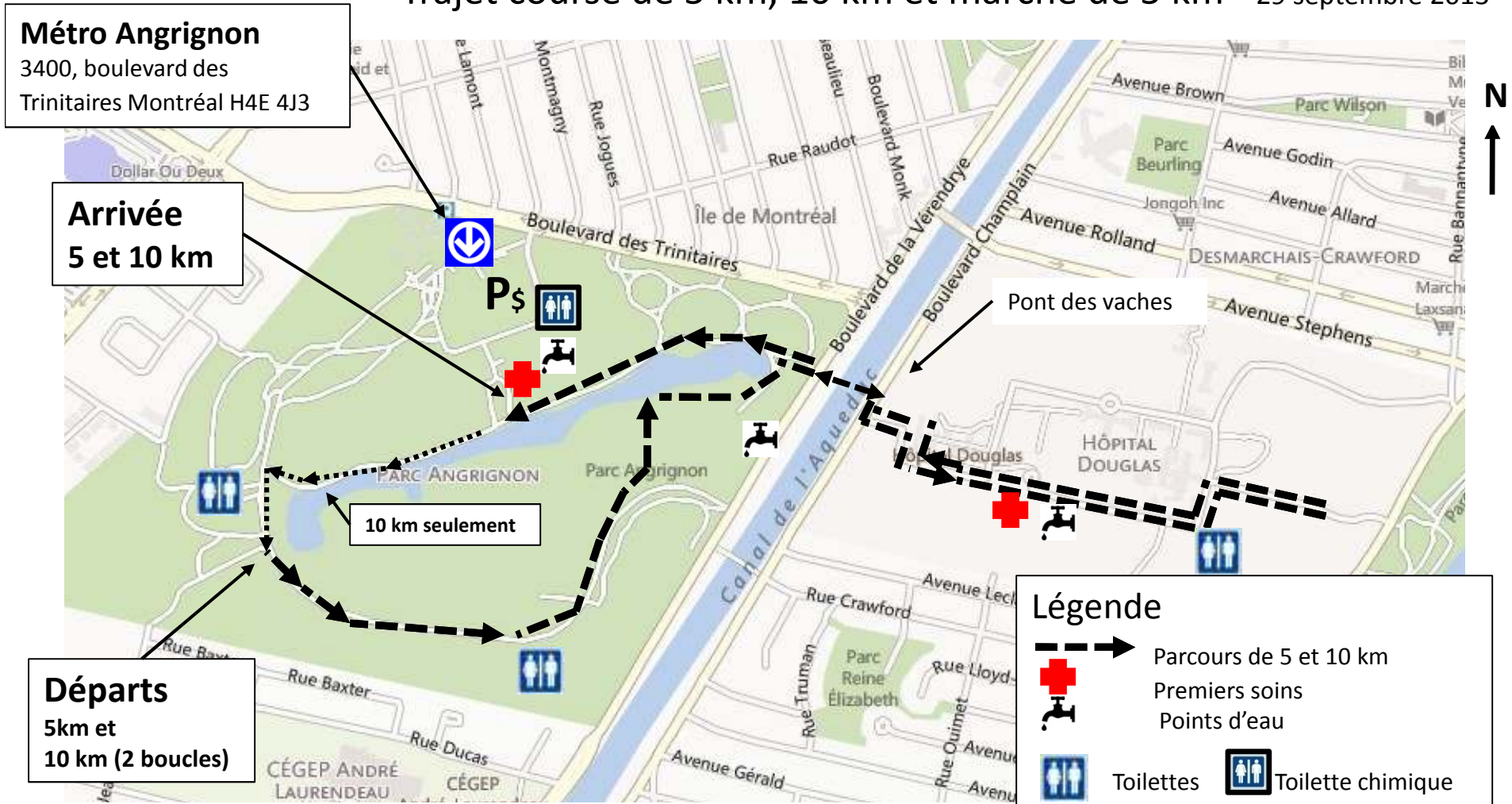
Les Amis du parc Angrignon
Lesamisduparcangrignon@gmail.com

Inscriptions et renseignements
www.caso-montreal.com

Course populaire du parc Angrignon



Trajet course de 5 km, 10 km et marche de 5 km - 29 septembre 2013



Les Amis du parc Angrignon
Lesamisduparcangrignon@gmail.com

Inscriptions et renseignements
www.caso-montreal.com

Course populaire du parc Angrignon



Trajet course de 1 et 2 km - 29 septembre 2013

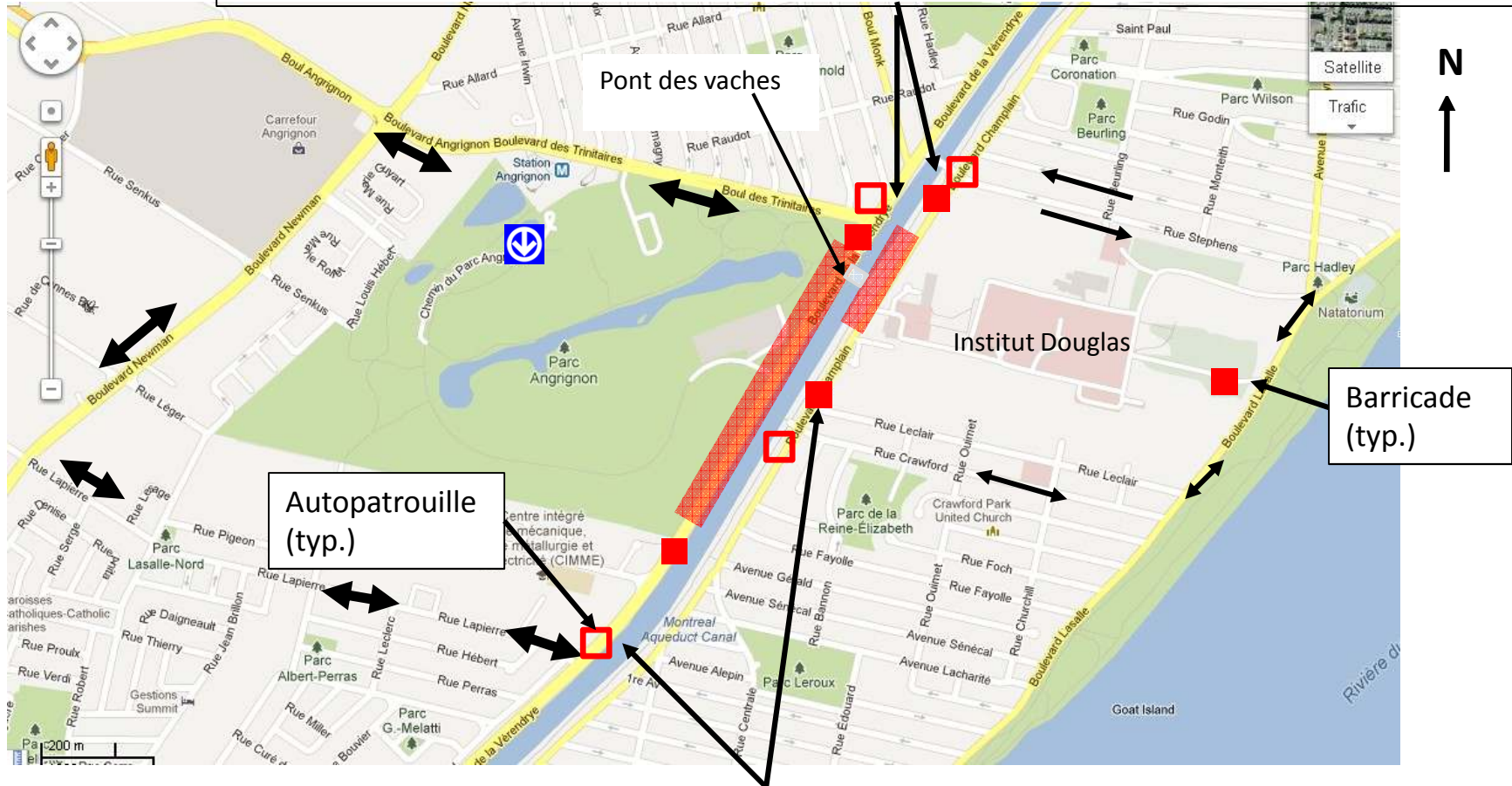


Les Amis du parc Angrignon
Lesamisduparcangrignon@gmail.com

Inscriptions et renseignements
www.caso-montreal.com

Course populaire Angrignon- Chemins de détours - 29 septembre 2013

Boul. de La Vérendrye - Fermé de 7h00 à 12h30 , détour par des Trinitaires, Newman et Lapierre
 Boul. Champlain - Fermé de 7h00 à 12h30, détour par Stephens, LaSalle et Crawford



Boul. de La Vérendrye - Fermé de 7h00 à 12h30, détour par Lapierre et Newman et des Trinitaires
 Boul. Champlain – Fermé de 7h00 à 12h30, détour par Crawford et boul. LaSalle, Bannatyne et Rolland